




# PRIKAZ ZONA UTJECAJA






0 500 1000 m

## Vodocrpilište:

-  planirani zdenac
-  postojeći zdenac
-  Prijevno područje vodocrpilišta

## Zone utjecaja vodocrpilišta:

-  I zona (vodocrpilište)
-  II zona (priljev < 50 dana)
-  III zona (priljevna zona)

